

**UCHWAŁA Nr LXII/250/2010**  
**Rady Gminy Grębocice**  
**z dnia 7 lipca 2010 roku**

**w sprawie przyjęcia Planu Odnowy Miejscowości Szymocin**

Na podstawie art. 18 ust. 2 pkt 6 ustawy z dnia 8 marca 1990 roku o samorządzie gminnym (Dz.U. z 2001 r. Nr 142, poz.1591 ze zm.)

**Rada Gminy**  
**uchwala, co następuje:**

**§ 1**

Przyjmuje się „Plan Odnowy Miejscowości Szymocin” przygotowany zgodnie z wytycznymi rozporządzenia Ministra Rolnictwa i Rozwoju Wsi w sprawie trybu składania i wzoru wniosku o dofinansowanie realizacji projektu w ramach Program Rozwoju Obszarów Wiejskich 2007-2013 Oś 3: Jakość życia na obszarach wiejskich i różnicowanie gospodarki wiejskiej w zakresie działania “Odnowa i rozwój wsi”, zatwierdzony i stanowiący załącznik do uchwały Zebrania Wiejskiego.

**§ 2**

Wykonanie uchwały powierza się Wójtowi Gminy.

**§ 3**

Uchwała wchodzi w życie z dniem podjęcia.

Załącznik  
do Uchwały Nr LXII/250/2010  
Rady Gminy Grębocice  
z dnia 7 lipca 2010 r.

# **PLAN ODNOWY MIEJSCOWOŚCI SZYMOCIN NA LATA 2009-2016**



**GMINA GRĘBOCICE  
POWIAT POLKOWICKI  
WOJEWÓDZTWO DOLNOŚLĄSKIE  
2010**

## **Spis treści:**

|                                                                                              |           |
|----------------------------------------------------------------------------------------------|-----------|
| <b>Wstęp , cel i metodologia opracowania.....</b>                                            | <b>3</b>  |
| <b>1. Charakterystyka miejscowości.....</b>                                                  | <b>5</b>  |
| <b>1.1 Położenie miejscowości, przynależność administracyjna, powierzchnia ludność.....</b>  | <b>5</b>  |
| <b>1.2 Historia miejscowości.....</b>                                                        | <b>8</b>  |
| <b>1.3 Przestrzenna struktura miejscowości.....</b>                                          | <b>9</b>  |
| <b>2. Zasoby służące odnowie miejscowości.....</b>                                           | <b>9</b>  |
| <b>2.1. Dziedzictwo kulturowe – Zabytki.....</b>                                             | <b>9</b>  |
| <b>2.2. Zasoby przyrodnicze – Turystyka.....</b>                                             | <b>11</b> |
| <b>2.3 Infrastruktura społeczna.....</b>                                                     | <b>11</b> |
| <b>2.4. Infrastruktura Techniczna.....</b>                                                   | <b>13</b> |
| <b>2.5. Gospodarka i rolnictwo.....</b>                                                      | <b>15</b> |
| <b>2.6. Kapitał społeczny i ludzki.....</b>                                                  | <b>15</b> |
| <b>3. Ocena mocnych i słabych rozwojowych miejscowości.....</b>                              | <b>17</b> |
| <b>3.1. Analiza uwarunkowań rozwojowych SWOT.....</b>                                        | <b>17</b> |
| <b>4. Wykaz zadań inwestycyjnych i przedsięwzięć aktywizujących społeczność lokalną.....</b> | <b>21</b> |
| <b>4.1. Opis planowanych zadań inwestycyjnych i przedsięwzięć aktywizujących.....</b>        | <b>22</b> |
| <b>społeczność lokalną</b>                                                                   |           |

## Wstęp , cel i metodologia opracowania

Plan Odnowy Miejscowości Szymocin został stworzony w celu wykorzystania potencjału sołectwa do wyznaczenia kierunku rozwoju a przez to efektywniejszego gospodarowania funduszami publicznymi na lata 2009-2016.

Zapotrzebowanie na dokumenty planistyczne najczęściej wynika; po pierwsze, z potrzeby ukierunkowania rozwoju i ograniczenie bezładu poprzez priorytetowe traktowanie celów określonych w planie, po drugie, z potrzeby włączenia części społeczności w proces planowania i diagnozy w celu wprowadzenia rzeczywistych potrzeb mieszkańców według kryteriów ważności, jakie faktycznie występują w danym sołectwie.

Kolejną przesłanką do tworzenia Planu Odnowy Miejscowości jest możliwość ubiegania się o zewnętrzne źródła finansowania. Dokument ten, jest niezbędnym załącznikiem do aplikowania o dofinansowanie ze środków Unii Europejskiej.

Po przeanalizowaniu dostępnych materiałów informacyjnych na temat Programu Rozwoju Obszarów Wiejskich na lata 2007- 2013 zgodnie z założeniami tak przyjętymi, Rada Sołecka podjęła wszelkie działania zmierzające do utworzenia Planu Odnowy Miejscowości Szymocin.

Niniejszy dokument został napisany zgodnie z wytycznymi zawartymi w Rozporządzeniu Ministra Rolnictwa i Rozwoju Wsi w sprawie szczegółowych warunków i trybu przyznawania pomocy finansowej w ramach „Odnowa i rozwój wsi” objętego programem PROW 2007- 2013, który zawiera:

- charakterystykę miejscowości- w szczególności pod względem położenia, powierzchni, liczby ludności, ważniejszych dróg, instytucji, działalności kulturalnej i sportowej, środowiska przyrodniczego, komunikacji, gospodarki oraz historii.
- inwentaryzację posiadanych przez sołectwo zasobów wraz z ewaluacją ankiet, jakie były przeprowadzone
- analizę SWOT
- wizję stanu docelowego
- arkusz planowania, w którym zawarto zadania przewidziane do realizacji w perspektywie 7 lat od dnia przyjęcia planu.

Plan Odnowy Miejscowości Szymocin powstał przy aktywnym udziale mieszkańców sołectwa oraz przy pomocy władz samorządowych Gminy Grębocice. Plan określa najważniejsze działania, które sami mieszkańcy uznali za strategiczne i niezbędne. Działania te mają na celu pokonanie problemów, barier oraz są pomocne w rozwiązaniu nurtujących dla sołectwa kwestii. Proponowane przedsięwzięcia zamieszczone w Planie mieszkańcy uznali za

realne i możliwe do zrealizowania przy założeniu ich własnej aktywności oraz przy zaangażowaniu władz samorządowych Gminy Grębocice.

Co więcej, Plan Odnowy Miejscowości Szymocin przyczyni się również do wzrostu świadomości mieszkańców - w szczególności ich roli w tworzeniu pomysłów na własny rozwój i poprawę warunków życia.

Podstawowy kształt Planu Odnowy Miejscowości został wypracowany w trakcie spotkań z mieszkańcami sołectwa organizowanych przez Radę Sołecką.

Plan Odnowy Miejscowości Szymocin jest zgodny z zapisami zawartymi w dokumentach o znaczeniu strategicznym zarówno dla Gminy Grębocice, powiatu polkowickiego oraz województwa dolnośląskiego:

- Strategią Rozwoju Gminy Grębocice na lata 2006-2014 (2006 rok)
- Studium uwarunkowań i kierunków zagospodarowania przestrzennego Gminy Grębocice (2007 rok)
- Planem Gospodarki Odpadami dla Związku Gmin Zagłębia Miedziowego (2005 rok)
- Programem ochrony nad zabytkami Gminy Grębocice na lata 2007 – 2011. (2007 rok)
- Strategią Rozwiązywania Problemów Społecznych w Gminie Grębocice (2008 rok)
- Narodowymi Strategicznymi Ramami Odniesienia na lata 2007- 2013
- Strategią Województwa Dolnośląskiego o na lata 2007-2013
- Podstawowymi kierunkami rozwoju wynikającymi z polityk wspólnotowych, a zwłaszcza z polityki ochrony i poprawy stanu środowiska naturalnego oraz polityki równych szans.

# 1. Charakterystyka miejscowości

## 1.1 Położenie miejscowości, przynależność administracyjna, powierzchnia ludność

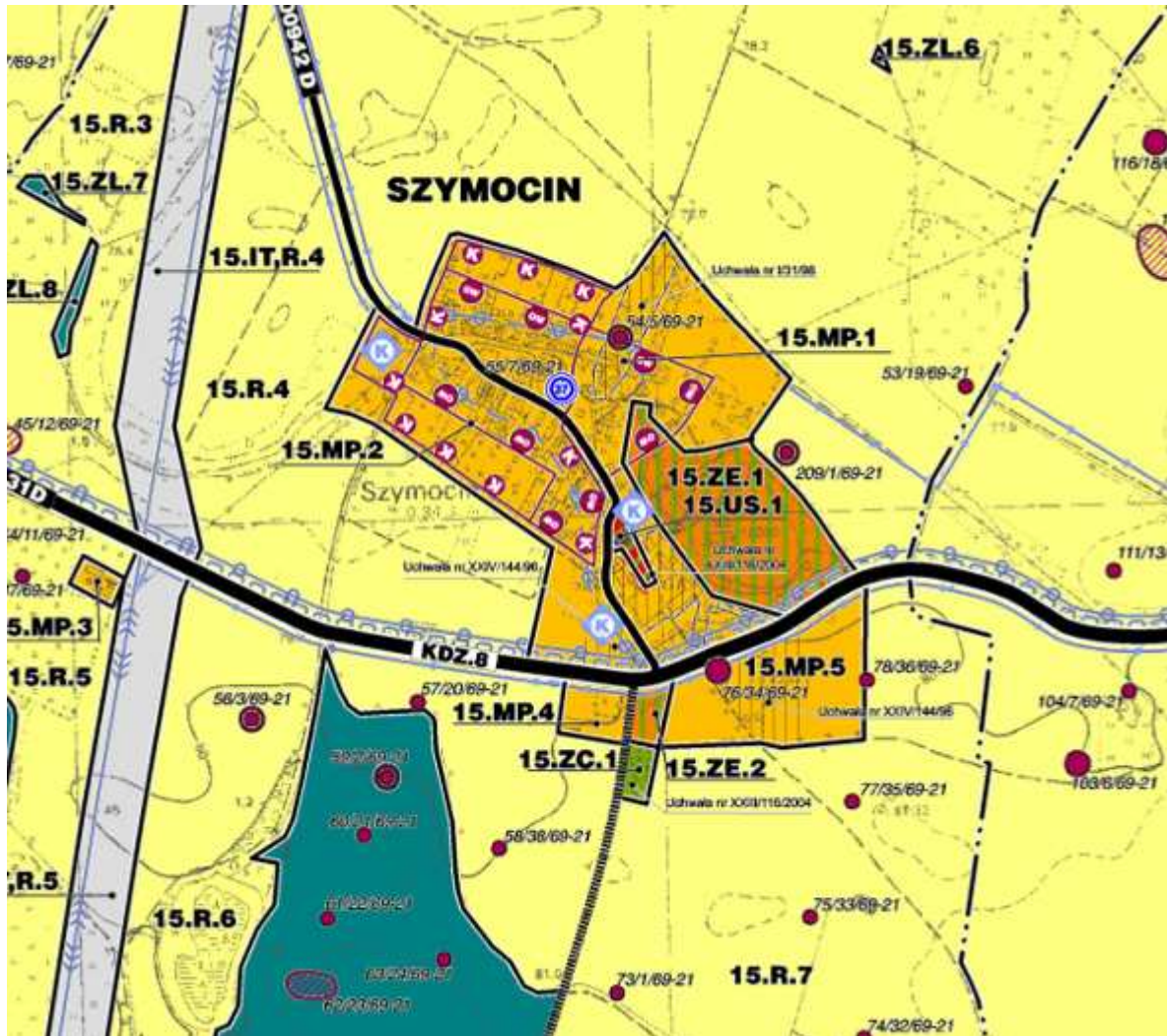
Lokalizacja Gminy Grębocice w województwie dolnośląskim :



Źródło: Plan Urzędniowo Rolny dla Gminy Grębocice,

## Podstawowe dane:

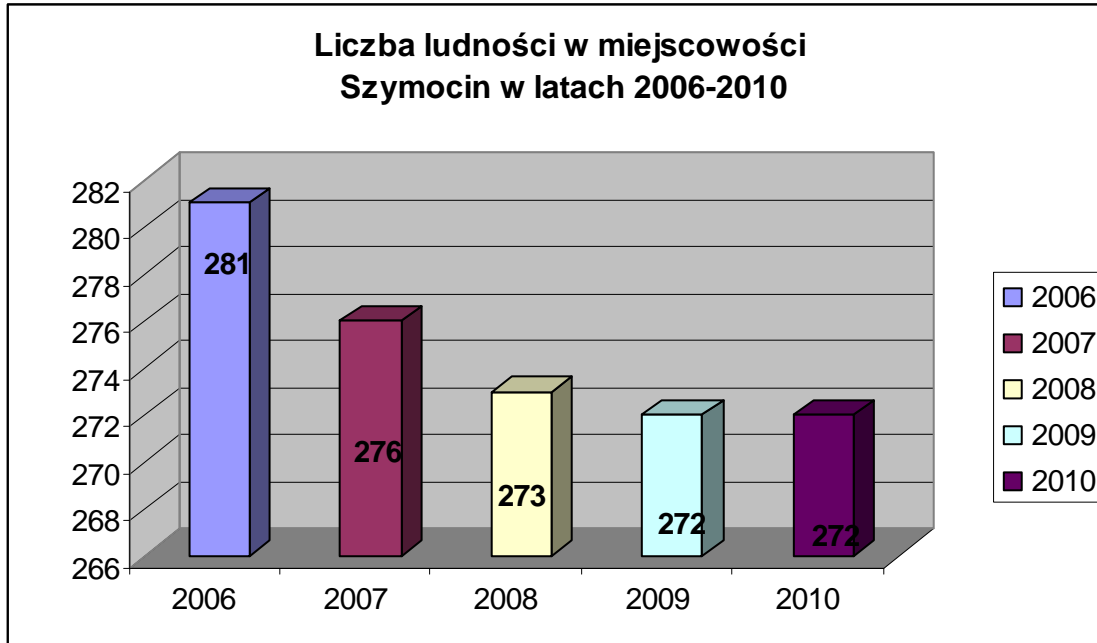
**Położenie sołectwa** :Szymocin to wieś w gminie Grębocice, położona na Równinie Grębocickiej, na wysokości 80 m n. p. m., około 15 km na południowy wschód od Głogowa.



Źródło: Studium Uwarunkowań i Kierunków Zagospodarowania Przestrzennego Gminy Grębocice

Powierzchnia: 703,65 ha

Liczba ludności: Miejscowość zamieszkuje **272** osoby (stan na dzień 31.01.2010r. wg danych z Urzędu Gminy)



Źródło: Urząd Gminy Grębocice

### Struktura wiekowa ludności Szymocina dane na 31.01.2010 rok

| liczba mieszkańców ogółem | Ludność ogółem w grupach wiekowych |      |                                         |           |                 |      |                |         |        |                 |      |                |      |
|---------------------------|------------------------------------|------|-----------------------------------------|-----------|-----------------|------|----------------|---------|--------|-----------------|------|----------------|------|
|                           | Dzieci i młodzież do 17 lat        |      | liczba kobiet i mężczyzn powyżej 18 lat | Mężczyźni |                 |      |                | Kobiety |        |                 |      |                |      |
|                           |                                    |      |                                         | ogółem    | od 18 do 60 lat |      | powyżej 60 lat |         | ogółem | od 18 do 60 lat |      | powyżej 60 lat |      |
|                           | osób                               | %    | osób                                    | osób      | %               | osób | %              | osób    | osób   | %               | osób | %              |      |
| 272                       | 65                                 | 23,9 | 207                                     | 136       | 86              | 31,7 | 15             | 5,5     | 136    | 76              | 27,9 | 30             | 11,0 |

Źródło: Urząd Gminy Grębocice



## 1.2. Historia miejscowości

Szymocin to wieś na Równinie Grębocickiej. Miejscowość po raz pierwszy została wymieniona w dokumencie z 1282 roku jako „Zamoczono”. W 1376 roku było to „Symoczin” (wieś Szymona). W czasach nowożytnych obowiązywała do 1945 roku nazwa Simbsen. Parafia znana od 2. połowy XIV wieku. W 1499 roku Piotr von Gohren utworzył w tutejszym kościele funkcje osobnego altarysty dla osiedlającej się tu wówczas pośród Polaków, ludności niemieckiej. Istniała ona jeszcze w 2. połowie XVII wieku. Okazałe nagrobki zachowane w kościele poświadczają właścicieli wsi: Lossów i Zedlitzów. W 1925 roku w Szymocinie mieszkały 363 osoby (287 protestantów i 76 katolików). Miejscowość stanowiła odrębną gminę o powierzchni 700 ha, w której mieszkało 338 osób (1939 r.). Działała tu ewangelicka szkoła ludowa. Znajdowały się też dwa wiatraki.

## 2. Zasoby służące odnowie miejscowości

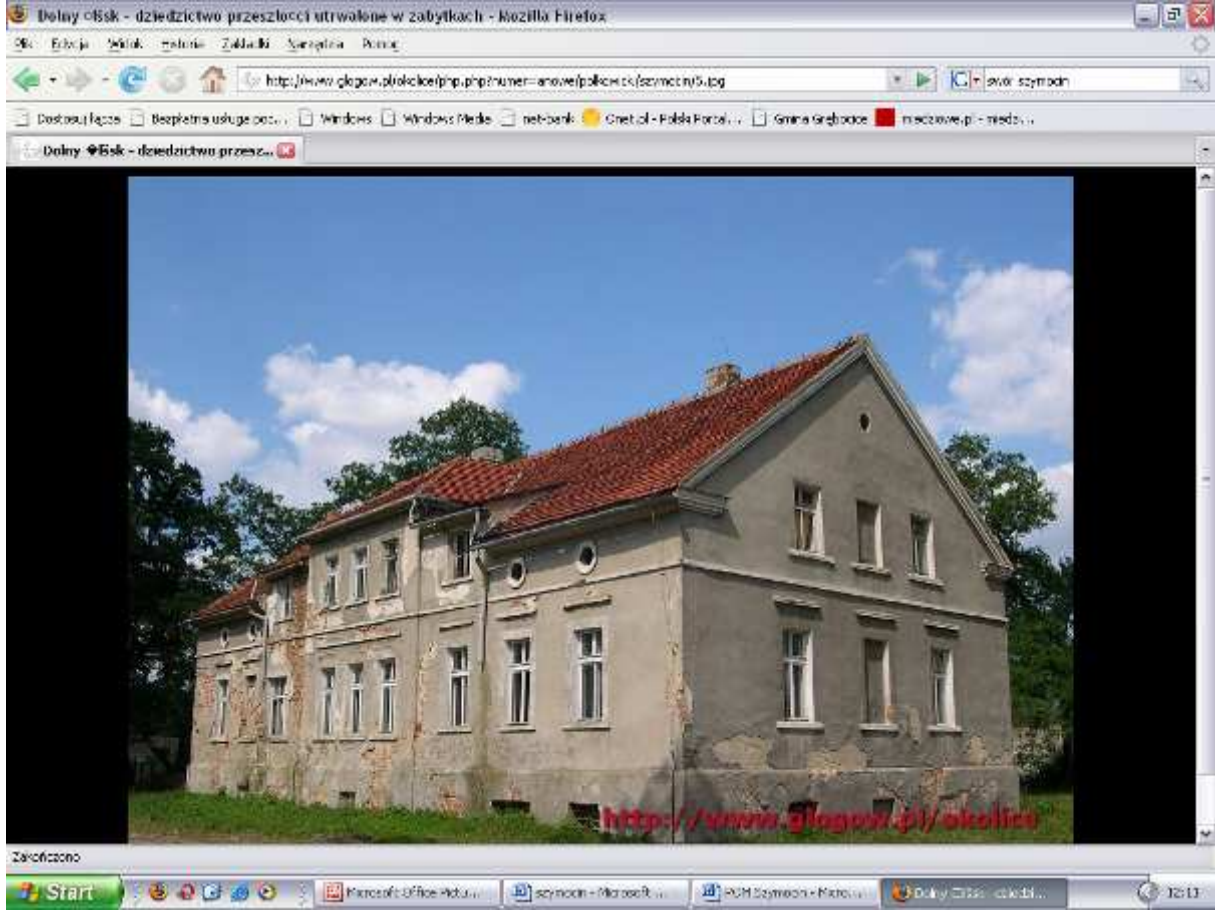
### 2.1. Dziedzictwo kulturowe - Zabytki

Najcenniejszym z zachowanych zabytków Szymocina jest kościół filialny pod wezwaniem Podwyższenia Krzyża, posiadający m.in. tryptyk gotycki. Inne obiekty pochodzą z XIX w.: murowane domy mieszkalne i zabudowania gospodarcze oraz skromny dwór.

#### **Kościół Świętego Krzyża (XIV w.)**

Świątynia wraz z wyposażeniem należy do najciekawszych dzieł sztuki Północnego Dolnego Śląska. Kościół w Szymocinie wzmiankowany już w 1376 r. Obecny wzniesiono ok. 1600 r. wraz z kaplicą, kruchtą i bramą na zrębach budowli gotyckiej z XIV w. Ściany kościoła oraz bramę pokryto sgraffitami (część z nich zachowana do dziś). Przebudowa miała miejsce w 1717 (data-chronostych we wnętrzu kościoła), a remonty w 1930 i 1957 r. W czasie wojny kościół stracił dach namiotowy wieży, który w najbliższych latach ma być rekonstruowany. Świątynia od XVI w. do ok. 1650 należała do ewangelików. Kościół założono na planie salowym z wieżą od zachodu i kaplicą przy prezbiterium. Nawę przykrywa sklepienie kolebkowe z lunetami. Elewację kaplicy pokrywają roślinne motywy sgraffitowe, a kruchtę i bramę zrobione w tej technice łańcuchy. Wnętrze kryje niezwykle bogate wyposażenie pochodzące z różnych epok. Ze średniowiecza pochodzi tryptyk św. Rodziny z pocz. XVI w. oraz gotyckie figury z innego ołtarza. Sztukę protestancką - renesansową przedstawia potężny zespół ponad 20 nagrobków pochodzących w większości z lat 1545-1637 (głównie upamiętniają członków rodziny von Loss). W 1603 r. powstała także ambona, którą przeniesiono tutaj z kościoła w Grodowcu. Reszta wyposażenia pochodzi z XVIII w., a w większości z przebudowy w 1717 roku: dwa barokowe ołtarze (jeden bardzo ciekawy w kaplicy), malowidła na sklepieniach, a także świecznik obrotowy.







Dwór w Szymocinie oraz zabudowania mieszkalno – gospodarcze dawnego majątku.



Zestawienie wszystkich zabytków w Szymocinie <sup>1</sup>

| L. p. | Miejscowość | Obiekt                                              | Adres | Wiek          | Numer rejestru             |
|-------|-------------|-----------------------------------------------------|-------|---------------|----------------------------|
| 1.    | Szymocin    | Kościół filialny p. w. Podwyższenia Krzyża Świętego |       | XIV, XVIII w. | 573/L z dnia 11.06.1980 r. |
| 2.    |             | Ogrodzenie kościoła i cmentarza                     |       | XVII w.       | karta                      |
| 3.    |             | Cmentarz przykościelny                              |       | zał. XIV w.   | karta                      |

<sup>1</sup> Źródło: Program opieki nad zabytkami Gminy Grębocice na lata 2007 -2011.

|    |  |                     |  |               |  |
|----|--|---------------------|--|---------------|--|
| 4. |  | dom mieszkalny      |  | 2 poł. XIX w. |  |
| 5. |  | dom mieszkalny      |  | 2 poł. XIX w. |  |
| 6. |  | stodoła w zagrodzie |  | 2 poł. XIX w. |  |
| 7. |  | pałac               |  | k. XIX w.     |  |

## 2.2. Zasoby przyrodnicze - Turystyka:

Przez miejscowość przebiegają dwa oznakowane, rowerowe, szlaki turystyczne: Pętla wokół Gminy Grębocice (zielony) oraz Pętla wokół Gminy Pęcław (czerwony). W miejscowości nie ma infrastruktury turystycznej, brak jest miejsc noclegowych (agroturystycznych). Szlak został zaprojektowany w formie pętli - rozpoczyna się i kończy przy stacji PKP w Grębocicach. Jego długość wynosi ok. 60km. W terenie wyznakowany jest kolorem zielonym. Przeznaczony jest dla każdego turysty rowerowego. Ma on na celu udostępnienie turystom najbardziej urokliwych miejsc pod względem przyrodniczym, architektonicznym oraz historycznym gminy Grębocice. Część północno-wschodnia szlaku przebiega po terenie nizinnym (okolice Grębocic, Szymocina, Żabic i Trzęsowa), natomiast część południowo-zachodnia przebiega po grzbiecie Wzgórz Dalkowskich i jest urozmaicona w liczne podjazdy i zjazdy (okolice Grodowca, Dużej Wólki i Obiszowa). Około 20% trasy przebiega drogami i duktami leśnymi, 10% ścieżkami, drogami polnymi a pozostała część to drogi publiczne asfaltowe (niekiedy brukowane, o małym natężeniu ruchu samochodowego).

### Jaki jest stan otoczenia i środowiska naturalnego?

- Miejscowość skanalizowana, dobrze zorganizowany system segregacji odpadów;
- Wieś o małym ruchu samochodowym, stąd małe zagrożenie spalinami;
- Stosowany w większości opał w postaci węgla i drzewa

## 2.3. Infrastruktura Społeczna

### Szkolnictwo

Dzieci i młodzież z Szymocina jest dowożona do przedszkola i szkoły podstawowej do Rzeczycy oraz do Gimnazjum w Grębocicach. Dowóz do szkoły zapewniają autobusy liniowe oraz autobus szkolny.

### Sport:

Na terenie miejscowości jest boisko sportowe - sołeckie oraz plac zabaw.

W sołectwie funkcjonuje drużyna piłki nożnej „Błękitni Szymocin”, która należy do klasy B, grupa II Ligi Regionalnej.



### **Kultura:**

W zakresie obiektów kultury miejscowość dysponuje świetlicą wiejską. Jednak ze względu na zły stan budynku, uniemożliwiający jego użytkowanie, planowana jest przebudowa świetlicy.. Brak miejsca do spotkań publicznych w Szymocinie jest główną bolączką zgłaszaną przez mieszkańców Szymocina. Dlatego utworzenie centrum życia społecznego wsi poprzez budowę świetlicy wiejskiej oraz zagospodarowanie terenu wokół niej uznaje się za inwestycję o znaczeniu priorytetowym dla harmonijnego rozwoju miejscowości. Realizacja przedsięwzięcia przyczyni się do ożywienia życia kulturalnego na wsi, sprawi, że będzie to miejsce integrujące społeczność lokalną, miejsce organizacji spotkań Koła Gospodyń Wiejskich, warsztatów rękodzielniczych, zajęć dla dzieci i młodzieży oraz kół zainteresowań.

### **Zdrowie i Opieka Społeczna:**

Opieka zdrowotna dla mieszkańców jest zapewniona przez Niepubliczny Zakład Opieki Zdrowotnej „Lancet” w Grębolicach. W wyżej wymienionej placówce pracuje dwóch lekarzy rodzinnych i pięć pielęgniarek (trzy pielęgniarki środowiskowo – rodzinne, pielęgniarka zabiegowa i położna środowiskowo – rodzinna). Na terenie gminy znajduje się jedna apteka, która położona jest w Grębolicach. Potrzeby gminy w zakresie badań specjalistycznych zapewnia miasto powiatowe Polkowice.

Natomiast potrzeby mieszkańców sołectwa w zakresie opieki społecznej zapewnia Gminny Ośrodek Pomocy Społecznej w Grębolicach.

## **2.4. Infrastruktura Techniczna**

### **Drogi:**

Dobrze rozwinięta sieć drogowa, umożliwia dzięki komunikacji autobusowej bezpośrednie połączenie wsi m. in. z Głogowem, Rudną. Szymocin ma dobre połączenie komunikacyjne z sąsiednimi miejscowościami, które tworzy m. in. droga powiatowa nr 1131D. Stan techniczny wszystkich dróg miejscowości (w tym również dróg polnych i tras rowerowych) jest utrzymywany w należyтым stanie technicznym w miarę możliwości finansowych gminy.

### **Wodociągi:**

Wszystkie miejscowości położone na obszarze gminy Grębocice są zwodociągowane. Woda uzdatniona dostarczana jest do odbiorców za pośrednictwem trzech systemów wodociągów, z których dwa największe należą do gminy, a trzeci do „Energetyki” Sp. z o.o. Najbardziej rozbudowany system wodociągów, zasilany jest z ujęcia wody podziemnej zlokalizowanego w miejscowości Grębocice. System wodociągów zasilanych z ujęcia „Grębocice” zaopatruje w wodę miejscowości: Proszyce, Stara Rzeka, Retków, Kwielice, Ogorzelec, Obiszów, Grębocice, Grodowiec, oraz od 2002 r. Bieńków, Dużą Wólkę, Świnino i Wilczyn. Stacja uzdatniania wody (wraz z pompownią) znajduje się w Grębolicach, natomiast pompownie wody zlokalizowane są w: Grodowcu, Kwielicach i Starej Rzece. Pompownie te zapewniają potrzebne ciśnienie wody w rozdzielczej sieci wodociągowej w miejscowościach, w których się znajdują. Drugi z gminnych systemów wodociągów zaopatrywany jest w wodę z ujęcia w Rzeczycy. Ujęcie to ma pozwolenie wodnoprawne ważne do 01.01.2013 r., a jego zasoby eksploatacyjne wynoszą  $Q_e = 73 \text{ m}^3/\text{h}$ . Omawiany system zaopatruje w wodę 6 miejscowości położonych na obszarze gminy. Są to: Bucze, Czerńczyce, Rzeczycyca, Szymocin, Trzęsów i Żabice. Stacja uzdatniania wody znajduje się w Rzeczycy.

**Kanalizacja sanitarna:**

Miejscowość posiada sieć wodno-kanalizacyjną. Gospodarką wodno-ściekową zajmuje się Zakład Gospodarki Komunalnej w Grębolicach. Stan techniczny sieci określa się jako dobry, a jej eksploatacja przebiega bez większych problemów.

**Gospodarka odpadami komunalnymi:**

Odbiorem odpadów komunalnych na terenie miejscowości zajmują się trzy firmy.

W tym „Becker Polska sp. z o.o.” oraz „GPK - Sita Głogów sp. z o.o.” odbierają odpady niesegregowane od użytkowników indywidualnych a „PGM Polkowice sp. z o.o.”

odbiera odpady segregowane. W Szymocinie znajduje się zestaw do segregacji odpadów, w których zbiera się szkło białe i kolorowe oraz plastik.

**Gazownictwo:**

Teren gminy zasilany jest w gaz ziemny GZ-41.5 (o wartości opałowej nie mniejszej niż 27,0 MJ/m<sup>3</sup>) przez przedsiębiorstwo Polskie Górnictwo Naftowe i Gazownictwo S.A. w Warszawie, Zakład Gazowniczy we Wrocławiu. Do odbiorców gaz ten dostarczany jest za pośrednictwem dwóch systemów gazociągów średniego ciśnienia. Pierwszy system zasilany jest z dwóch stacji redukcyjno-pomiarowych I<sub>o</sub>, z których pierwsza zlokalizowana w Przedmościu (w gminie Głogów) a druga w Rzeczycy. Stacja w Przedmościu, o przepustowości 3000 m<sup>3</sup>/h, przyłączona jest do gazociągu wysokiego ciśnienia 6,3 MPa (DN 300) relacji „Kotowice – Zielona Góra”.

W Rzeczycy znajduje się stacja redukcyjno – pomiarowa I<sup>o</sup> o przepustowości 3200m<sup>3</sup>/h, zlokalizowana w sąsiedztwie gazociągu DN 300 relacji „Kotowice – Komorniki”. Ten dwustronnie zasilany system dostarcza gaz, na pośrednictwem gazociągów średniego ciśnienia, do: Kwielic, Grębolic, Retkowa, Szymocina i Rzeczycy.

Drugi system zasilany jest ze stacji redukcyjno-pomiarowej I<sub>o</sub> zlokalizowanej w Grodziszczu. Stacja ta ma przepustowość 3200 m<sup>3</sup>/h. Poprowadzony od niej gazociąg średniego ciśnienia dostarcza gaz mieszkańcom Grodowca. W latach 2004-2005 do tego systemu włączone zostały miejscowości Grodziszczce, Krzydłowice i Stara Rzeka. W 2007 r. została zrealizowana budowa rozdzielczej sieci gazowej w miejscowości Rzeczyca i Żabice. W Wieloletnim Planie Inwestycyjnym ujęta jest rozbudowa sieci rozdzielczych w następujących miejscowościach: Grębolicie w latach 2010 – 2011, Bucze, Czerńczyce, Proszyce, Trzęsów, Duża Wólka, Ogorzelec, Bieńków, Proszówek, Świnino i Wilczyn. Zakłada się, że inwestycje te realizowane będą w latach 2011-2013.

**Elektryfikacja:**

Energie elektryczną dostarcza Koncern Energetyczny „EnergiaPro” S.A. Oddział w Legnicy. Szymocin jest wsią dość dobrze oświetloną. Nie przewiduje się w ciągu najbliższych lat rozbudowy sieci elektroenergetycznych, a jedynie niezbędny rozwój tych sieci stosownie do bieżąco pojawiających się potrzeb.

**Telefonizacja:**

Obsługę w zakresie telefonii stacjonarnej zapewnia Telekomunikacja Polska S.A. Miejscowość znajduje się w zasięgu wszystkich operatorów telefonii komórkowej: Era GSM, Plus GSM, Oragne, Play.

**Internet:**

Internet w Szymocinie jest dostarczany za pomocą łącza radiowego przez firmę **OrNet Sp. z o.o.** W miejscowości znajdują dwie stacje bazowe (pierwsza na budynku szkoły druga na budynku remizy strażackiej). Na stan obecny około 60% obszaru miejscowości jest w zasięgu łącza radiowego. Maksymalny przesył do klienta indywidualnego wynosi do 1Mb/ s.

## **2.5. Gospodarka i rolnictwo**

Źródła utrzymania mieszkańców to głównie:

- praca w pobliskich ośrodkach miejskich: Głogów i Polkowice;
- praca najemna na terenie wsi i poza nią;
- rolnictwo;
- praca w KGHM lub spółkach z nią powiązanych;
- działalność na własny rachunek;
- świadczenia emerytalne i rentowe;
- szara strefa.

Rolnictwo w sołectwie:

- 44 gospodarstwa indywidualnych
- 1 gospodarstwo rolne T.Pierzchalski i I.Szczepański
- większość gleb klasy bonitacyjnej III i IV
- dominuje uprawa zbóż i buraków cukrowych;

W Szymocinie zarejestrowanych jest obecnie 10 podmiotów prowadzących działalność gospodarczą. Są wśród nich przedsiębiorstwa usługowe z branży ogólnobudowlanej, mechaniki samochodowej i usług leśnych sklepy spożywcze oraz jedno gospodarstwo towarowe.

## **2.6. Kapitał społeczny i ludzki**

**Organizacje społeczne w sołectwie:**

Jedyną zarejestrowaną organizacją społeczną w Szymocinie jest jednostka **Ochotniczej Straży Pożarnej**. Obecnie OSP liczy **15** członków.

Podczas spotkań mieszkańcy Szymocina argumentowali taki stan rzeczy brakiem miejsca do wspólnych spotkań. Ten problem zostanie rozwiązany dzięki przebudowie świetlicy wiejskiej w Szymocinie.

**Sposób rozwiązywania problemów w sołectwie:**

- zwracanie się do wójta, sołtysa, radnego do organizacji działających na terenie sołectwa;
- wśród mieszkańców można zauważyć dużą świadomość i konsolidację społeczną, a także umiejętność współpracy w ramach organizacji;



## **Obyczaje i tradycje kultywowane przez mieszkańców, najważniejsze uroczystości w sołectwie**

- Uroczystości kościelne (m.in. procesja z okazji Bożego Ciała, uroczystość odpustowa);
- Dożynki wiejskie;
- Dzień Babci i Dziadka;
- Dzień Dziecka;
- Zabawa sylwestrowa;
- Dzień strażaka.

## **3. Ocena mocnych i słabych rozwojowych miejscowości**

### **3.1. Analiza uwarunkowań rozwojowych SWOT**

Analiza SWOT jest jedną z najbardziej rozpowszechnionych technik analitycznych służąca do usystematyzowania i porządkowania informacji. Technika ta polega na posegregowaniu posiadanych informacji na cztery kategorie czynników strategicznych: tj. strengths, weaknesses, oportunities oraz threats, – co oznacza analogicznie atuty, słabości, szanse i zagrożenia.

Głównym celem przeprowadzonej analizy SWOT miejscowości Szymocin było określenie aktualnej i perspektywicznej pozycji i stanu sołectwa. Na tej podstawie wyznaczono kierunki rozwoju miejscowości.

### ANALIZA SWOT MIEJSCOWOŚCI GRĘBOCICE

| <b>ATUTY</b>                                                                                                                                                                                                                                                                                                    | <b>SŁABOŚCI</b>                                                                                                                                                                                                                                                                                                                                                                                                                                               |
|-----------------------------------------------------------------------------------------------------------------------------------------------------------------------------------------------------------------------------------------------------------------------------------------------------------------|---------------------------------------------------------------------------------------------------------------------------------------------------------------------------------------------------------------------------------------------------------------------------------------------------------------------------------------------------------------------------------------------------------------------------------------------------------------|
| <p>⇒ Rozwinięta infrastruktura techniczna: kanalizacja, wodociąg, gaz, telekomunikacja,</p> <p>⇒ W Studium Zagospodarowania Przestrzennego działki pod zabudowę mieszkaniową</p> <p>⇒ Brak problemów z utrzymaniem czystości;</p> <p>⇒ Wieś zintegrowana;</p>                                                   | <p>⇒ Niedostatecznie rozwinięty system komunikacji publicznej z dużymi miejscowościami regionu;</p> <p>⇒ Stosunkowo duża odległość do głównych ośrodków miejskich: Głogowa i Polkowic;</p> <p>⇒ Niska atrakcyjność inwestycyjna Szymocina;</p> <p>⇒ Słaba promocja sołectwa;</p> <p>⇒ Odpływ młodzieży z wyższym wykształceniem z terenu gminy;</p> <p>⇒ Duże rozdrobnienie gospodarstw rolnych;</p> <p>⇒ Zły stan materialny wielu gospodarstw domowych;</p> |
| <b>SZANSE</b>                                                                                                                                                                                                                                                                                                   | <b>ZAGROŻENIA</b>                                                                                                                                                                                                                                                                                                                                                                                                                                             |
| <p>⇒ Rozwój mieszkalnictwa jednorodzinnego;</p> <p>⇒ Rozwój turystyki aktywnej ;</p> <p>⇒ Dalszy szybki rozwój Gminy przekładający się na rozwój sołectwa;</p> <p>⇒ Możliwość wykorzystania zewnętrznych źródeł finansowania w tym środków w ramach Programu Rozwoju Obszarów Wiejskich na lata 2007 –2013.</p> | <p>⇒ Działania innych samorządów skutkujące lokalizacją inwestycji gospodarczych poza obszarem Grębocic;</p> <p>⇒ Nieopłacalność produkcji rolnej;</p> <p>⇒ Wystąpienie nieprzewidywalnych czynników zewnętrznych uniemożliwiających realizację zamierzonych projektów.</p>                                                                                                                                                                                   |

**Po przeanalizowaniu powyższych danych społeczność wsi określiła jako priorytetowe następujące kierunki rozwoju Szymocina:**

Estetyczna i czysta wieś będąca chlubą swoich mieszkańców.

W pełni zintegrowana społeczność poprzez dalszy rozwój organizacji społecznych działających na terenie sołectwa poprzez zwiększenie ich potencjału ludzkiego i infrastrukturalnego.

Rozwój edukacji sportowej i kulturowej poprzez zwiększenie różnorodności czynnego wypoczynku.

Rozwój indywidualnych gospodarstw o wysokiej jakości roślinnej i zwierzęcej.

Na ich podstawie określona została:

## **WIZJA ROZWOJU MIEJSCOWOŚCI SZYMOCIN**

*Sołectwo estetyczne, czyste, dbające o dalsze  
zintegrowanie mieszkańców,  
Zapewniające im komfort życia oraz dbające o  
liczne atrakcje sportowe, kulturowe  
i turystyczne mogące zapewnić pozytywny  
wizerunek miejscowości.*

## **4. Wykaz zadań inwestycyjnych i przedsięwzięć aktywizujących społeczność lokalną.**

Społeczność Szymocina i reprezentujące je Zebranie Wiejskie wraz z Wójtem Gminy Grębocice ustalili w trakcie spotkań kolejność priorytetów i odpowiadających im celów a następnie wybrali projekty oraz ustalili ich kolejność tak, aby zapewniła w jak najwyższym stopniu osiągnięcie celów zgodnych z przyjętymi priorytetami:

### **Priorytet 1**

#### **Poprawa infrastruktury publicznej wsi**

##### **Cel.**

*Poprawa estetyki i komfortu życia mieszkańców*

##### **Projekty:**

1. Modernizacja drogi relacji Krzydłowice-Rzeczyca ( z trasą przebiegu przez Proszówek i Szymocin)
2. Budowa tranzytowej sieci wodociągowej Szymocin-Proszówek
3. Przebudowa Świetlicy Wiejskiej w Szymocinie

##### **Cel:**

*Ochrona dziedzictwa kulturowego*

##### **Projekty:**

1. Rewitalizacja zabytkowego parku;

### **Priorytet 2**

#### **Zintegrowanie mieszkańców sołectwa**

##### **Cel.**

*Aktywne uczestnictwo mieszkańców w życiu sołectwa*

##### **Projekty:**

1. Organizowanie imprez, w których realizację zaangażowanych byłoby kilka organizacji.
2. Organizowanie imprez dla mieszkańców np. Dożynki czy imprez np. Święto ziemiaka.

#### 4.1 Opis planowanych zadań inwestycyjnych i przedsięwzięć aktywizujących społeczność lokalną

|                                       |                                                                                                                                                                                                                             |
|---------------------------------------|-----------------------------------------------------------------------------------------------------------------------------------------------------------------------------------------------------------------------------|
| Nazwa inwestycji/opis                 | <b>Modernizacja drogi relacji Krzydłowice-Rzeczyca ( z trasą przebiegu przez Proszówek i Szymocin)</b>                                                                                                                      |
| Cel                                   | <ul style="list-style-type: none"> <li>- Poprawa infrastruktury publicznej wsi;</li> <li>- Poprawa estetyki i komfortu życia mieszkańców</li> <li>- Poprawa atrakcyjności miejscowości a w konsekwencji i gminy;</li> </ul> |
| Przeznaczenie                         | <b>Użytek publiczny</b>                                                                                                                                                                                                     |
| Harmonogram realizacji                | <b>2011 - 2012 r.</b>                                                                                                                                                                                                       |
| Kwota końcowa i źródła jej pozyskania | <b>1 500 000 zł</b><br><ul style="list-style-type: none"> <li>- Budżet gminy Grębocice</li> <li>- Fundusze UE?</li> </ul>                                                                                                   |

|                                       |                                                                                                                                                                           |
|---------------------------------------|---------------------------------------------------------------------------------------------------------------------------------------------------------------------------|
| Nazwa inwestycji/opis                 | <b>Budowa tranzytowej sieci wodociągowej Szymocin-Proszówek</b>                                                                                                           |
| Cel                                   | <ul style="list-style-type: none"> <li>- Poprawa estetyki i komfortu życia mieszkańców</li> <li>- Poprawa atrakcyjności miejscowości a w konsekwencji i gminy;</li> </ul> |
| Przeznaczenie                         | <b>Użytek publiczny</b>                                                                                                                                                   |
| Harmonogram realizacji                | <b>2011 – 2012</b>                                                                                                                                                        |
| Kwota końcowa i źródła jej pozyskania | <b>150 000 zł</b><br><ul style="list-style-type: none"> <li>- Budżet gminy Grębocice</li> <li>- Fundusze UE?</li> </ul>                                                   |

|                       |                                                                                                                                                                                                                                                                                                                                                                                                             |
|-----------------------|-------------------------------------------------------------------------------------------------------------------------------------------------------------------------------------------------------------------------------------------------------------------------------------------------------------------------------------------------------------------------------------------------------------|
| Nazwa inwestycji/opis | <b>Przebudowa świetlicy wiejskiej w Szymocinie</b>                                                                                                                                                                                                                                                                                                                                                          |
| Cel                   | <ul style="list-style-type: none"> <li>- Poprawa estetyki i komfortu życia mieszkańców (atrakcyjny sposób spędzania wolnego czasu)</li> <li>- Zaangażowanie mieszkańców w życie społeczne;</li> <li>- Poprawa atrakcyjności miejscowości a w konsekwencji i gminy;</li> <li>- Zwiększenie możliwości integracji mieszkańców wsi, poprzez aktywny udział w spotkaniach organizowanych w Wiejskiej</li> </ul> |

|                                              |                                                                 |
|----------------------------------------------|-----------------------------------------------------------------|
|                                              | Świetlice w Szymocinie                                          |
| <b>Przeznaczenie</b>                         | <b>Użytek publiczny</b>                                         |
| <b>Harmonogram realizacji</b>                | <b>2010</b>                                                     |
| <b>Kwota końcowa i źródła jej pozyskania</b> | <b>366 000 zł</b><br>- Budżet gminy Grębocice<br>- Fundusze UE? |