

UCHWAŁA Nr V/29/2011
RADY GMINY GRĘBOCICE
z dnia 17 lutego 2011 r.

w sprawie zmiany Uchwały Nr LXV/274/2010 Rady Gminy Grębocice z dnia 12 października 2010 r. o przystąpieniu do sporządzenia miejscowego planu zagospodarowania przestrzennego dla wybranych obszarów w gminie Grębocice, w tym położonych w granicach terenów górniczych.

Na podstawie art. 18 ust. 2 pkt 5 ustawy z dnia 8 marca 1990 roku o **samorządzie gminnym** (*tekst jednolity* Dz. U. z 2001 r. Nr 142, poz. 1591, z późn. zm.), art. 53 ust. 1 ustawy **prawo geologiczne i górnicze** z dnia 4 lutego 1994 r. (Dz. U. z 2005 r. Nr 228, poz. 1947 z późn. zm.) oraz art. 14 ust. 1, 2 i 4 ustawy z dnia 27 marca 2003 r. o **planowaniu i zagospodarowaniu przestrzennym** (Dz. U. Nr 80, poz. 717, z późn. zm.) uchwała się, co następuje:

§ 1. W Uchwale Nr LXV/274/2010 Rady Gminy Grębocice z dnia 12 października 2010 r. o przystąpieniu do sporządzenia miejscowego planu zagospodarowania przestrzennego dla wybranych obszarów w gminie Grębocice, w tym położonych w granicach terenów górniczych, wprowadza się następujące zmiany:

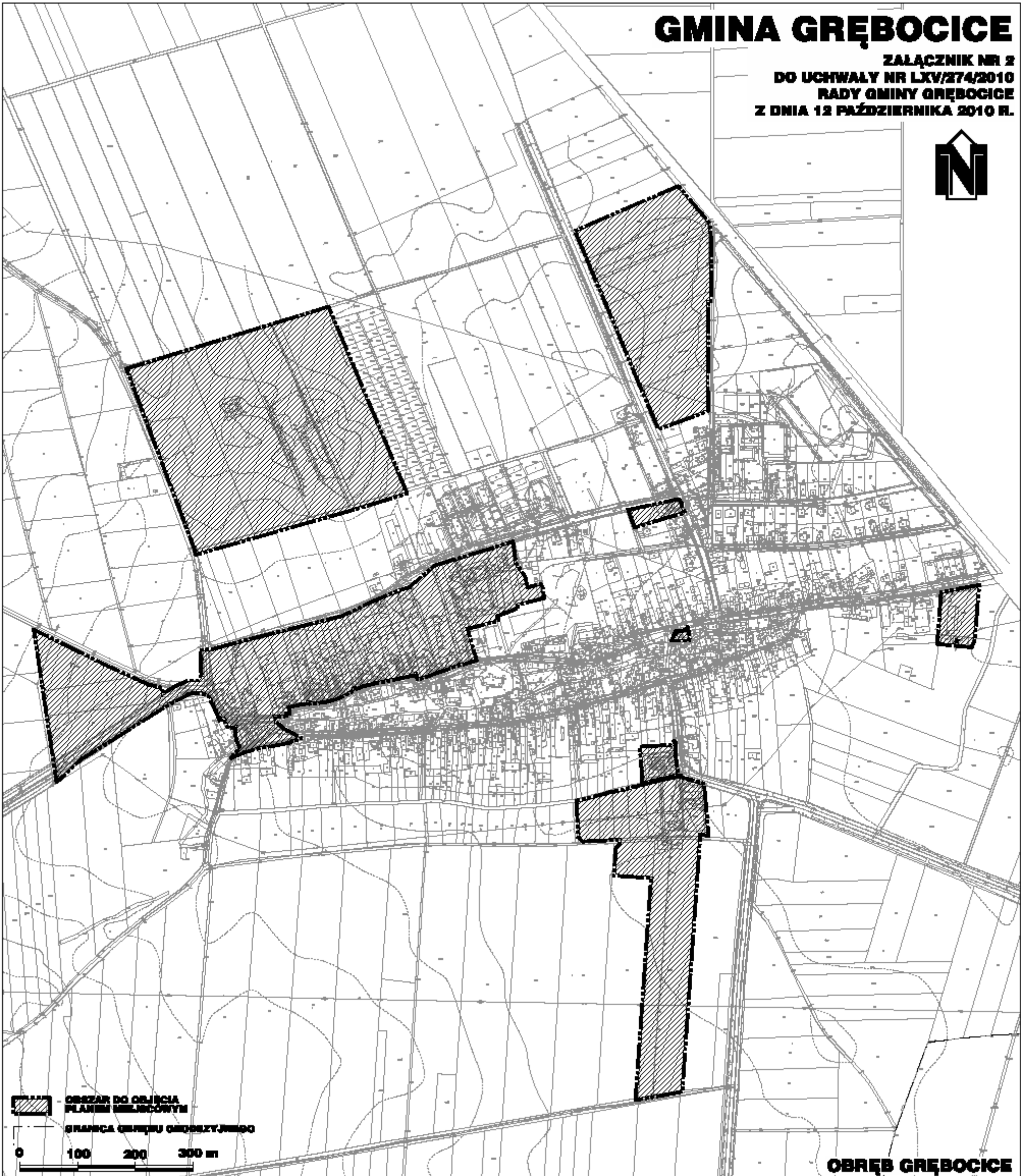
- 1) §2 otrzymuje brzmienie: „§2. Obszary do objęcia planem miejscowym zostały określone w załącznikach graficznych nr 1-12.”;
- 2) zmienia się załącznik graficzny nr 2 do Uchwały Nr LXV/274/2010 Rady Gminy Grębocice z dnia 12 października 2010 r. o przystąpieniu do sporządzenia miejscowego planu zagospodarowania przestrzennego dla wybranych obszarów w gminie Grębocice, w tym położonych w granicach terenów górniczych, na załącznik graficzny wskazany w załączniku nr 1 do niniejszej uchwały;
- 3) zmienia się załącznik graficzny nr 5 do Uchwały Nr LXV/274/2010 Rady Gminy Grębocice z dnia 12 października 2010 r. o przystąpieniu do sporządzenia miejscowego planu zagospodarowania przestrzennego dla wybranych obszarów w gminie Grębocice, w tym położonych w granicach terenów górniczych, na załącznik graficzny wskazany w załączniku nr 2 do niniejszej uchwały;
- 4) po załączniku nr 9 do Uchwały Nr LXV/274/2010 Rady Gminy Grębocice z dnia 12 października 2010 r. o przystąpieniu do sporządzenia miejscowego planu zagospodarowania przestrzennego dla wybranych obszarów w gminie Grębocice, w tym położonych w granicach terenów górniczych, dodaje się załączniki nr 10, 11, 12, które określają odpowiednio załączniki nr 3, 4, 5 do niniejszej uchwały.


§ 2. Wykonanie uchwały powierza się Wójtowi Gminy Grębocice.

§ 3. Uchwała wchodzi w życie z dniem podjęcia.

GMINA GRĘBOCICE

ZALĄCZNIK NR 2
DO UCHWAŁY NR LXV/274/2010
RADY GMINY GRĘBOCICE
Z DNIA 12 PAŹDZIERNIKA 2010 R.



 - OBRĘB DO OBJĘCIA
PLANU MIEJSCOWYCH
 - GRANICA OBRĘBU GOSPODARSTWA
0 100 200 300 m

OBRĘB GRĘBOCICE

GINA GRĘBOCICE

ZAŁĄCZNIK NR 5
DO UCHWAŁY NR LXV/274/2010
RADY GMINY GRĘBOCICE
Z DNIA 12 PAŹDZIERNIKA 2010 R.



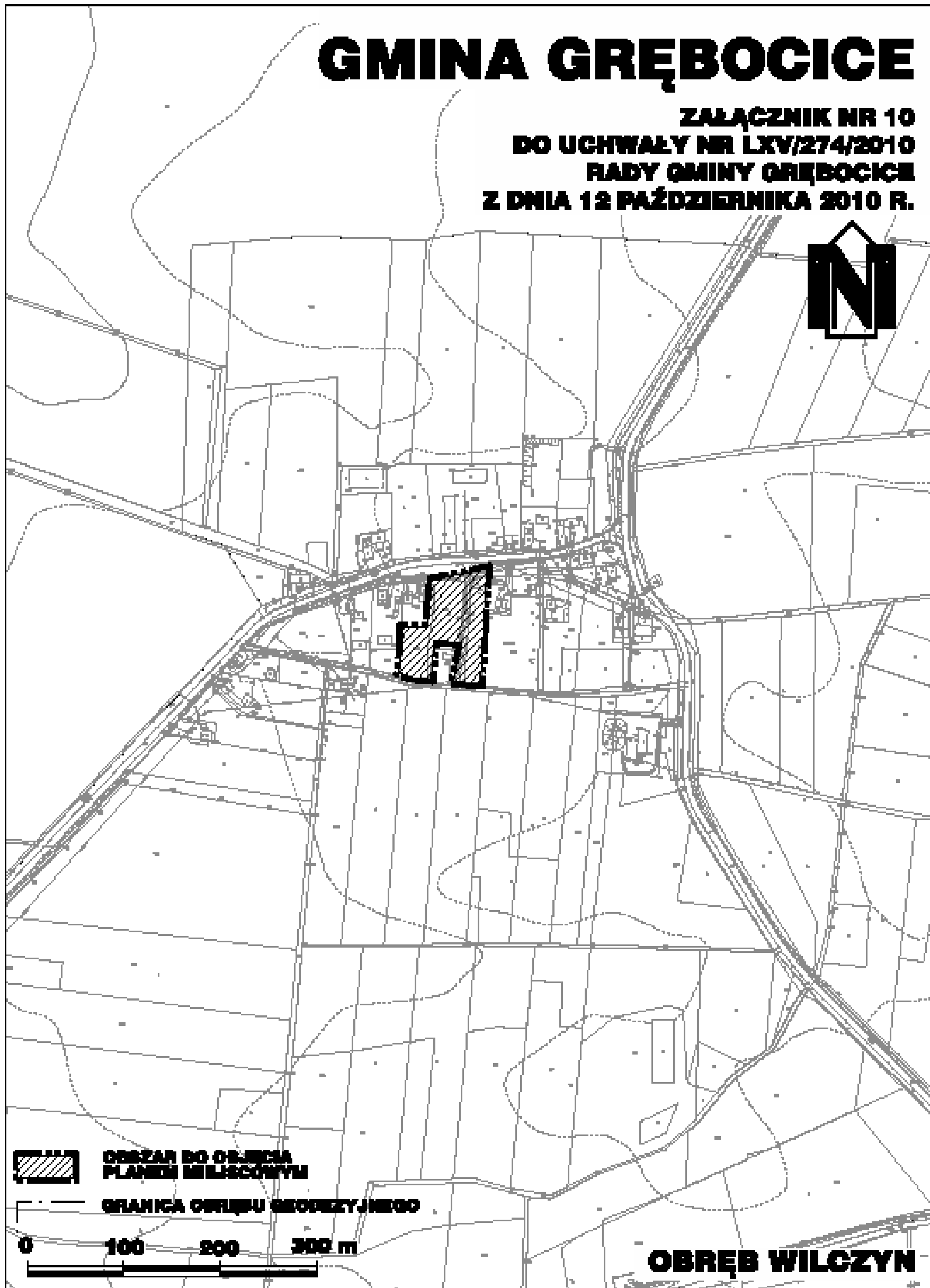
OBZAR DO OBLICZA
PLANIM NIELIWOBYM



OBREB OBISZÓW

GMINA GRĘBOCICE

ZAŁĄCZNIK NR 10
DO UCHWAŁY NR LXV/274/2010
RADY GMINY GRĘBOCICE
Z DNIA 12 PAŹDZIERNIKA 2010 R.



 **OBSZAR DO OBRĘCIA
PLANU MIEJSCOWYM**

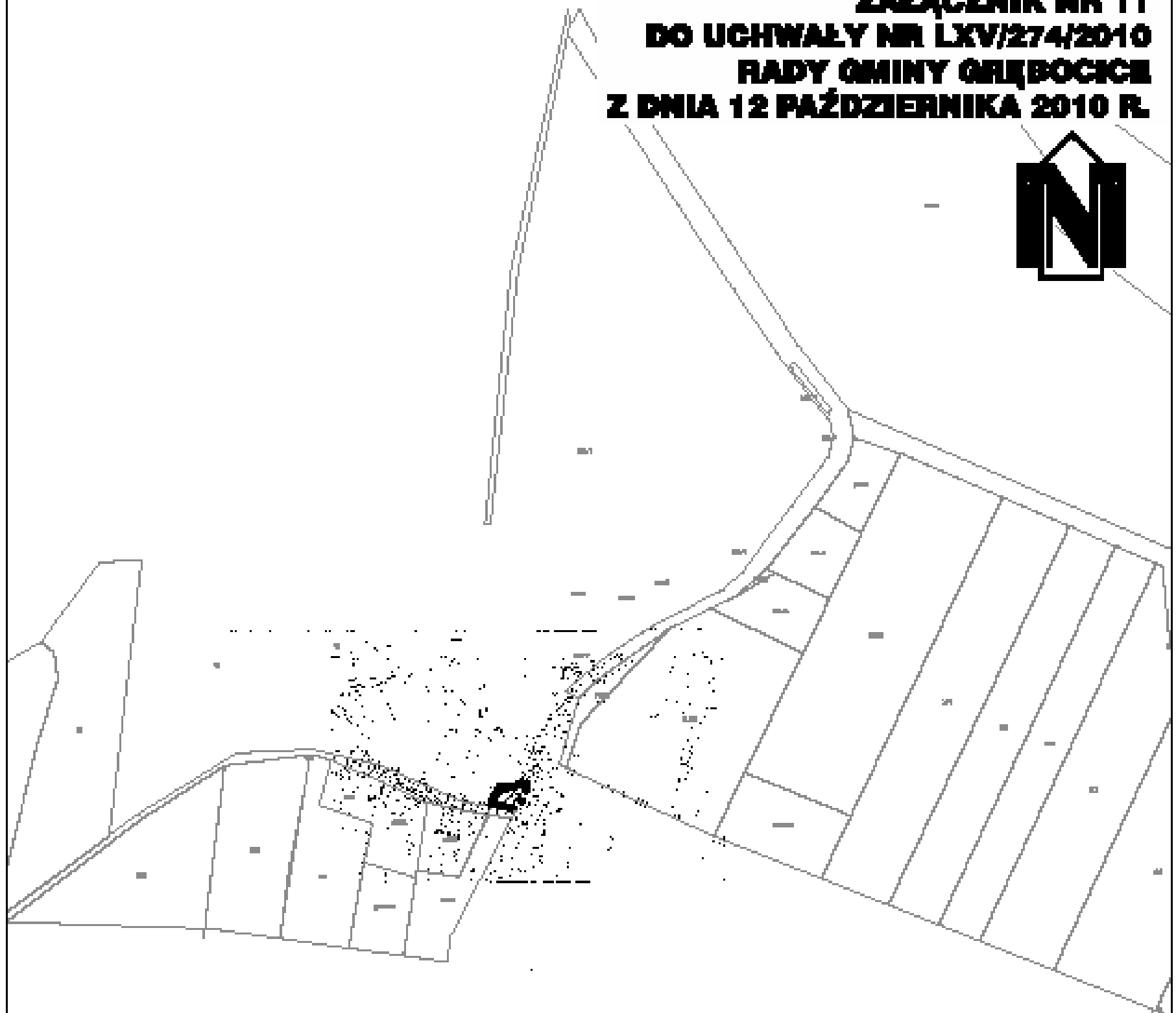

 **GRANICA OBRĘBU GEODEZYJNEGO**

0 100 200 300 m

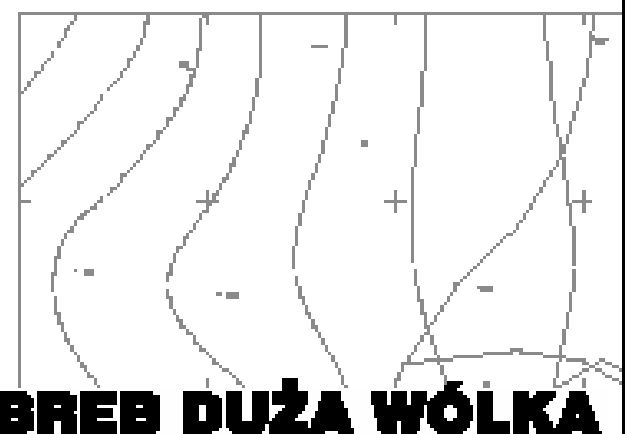
OBRĘB WILCZYN

GMINA GRĘBOCICE

**ZAŁĄCZNIK NR 11
DO UCHWAŁY NR LXV/274/2010
RADY GMINY GRĘBOCICE
Z DNIA 12 PAŹDZIERNIKA 2010 R.**



**OBZAR DO OBRĘBA
PLANU MIEJSCOWY**

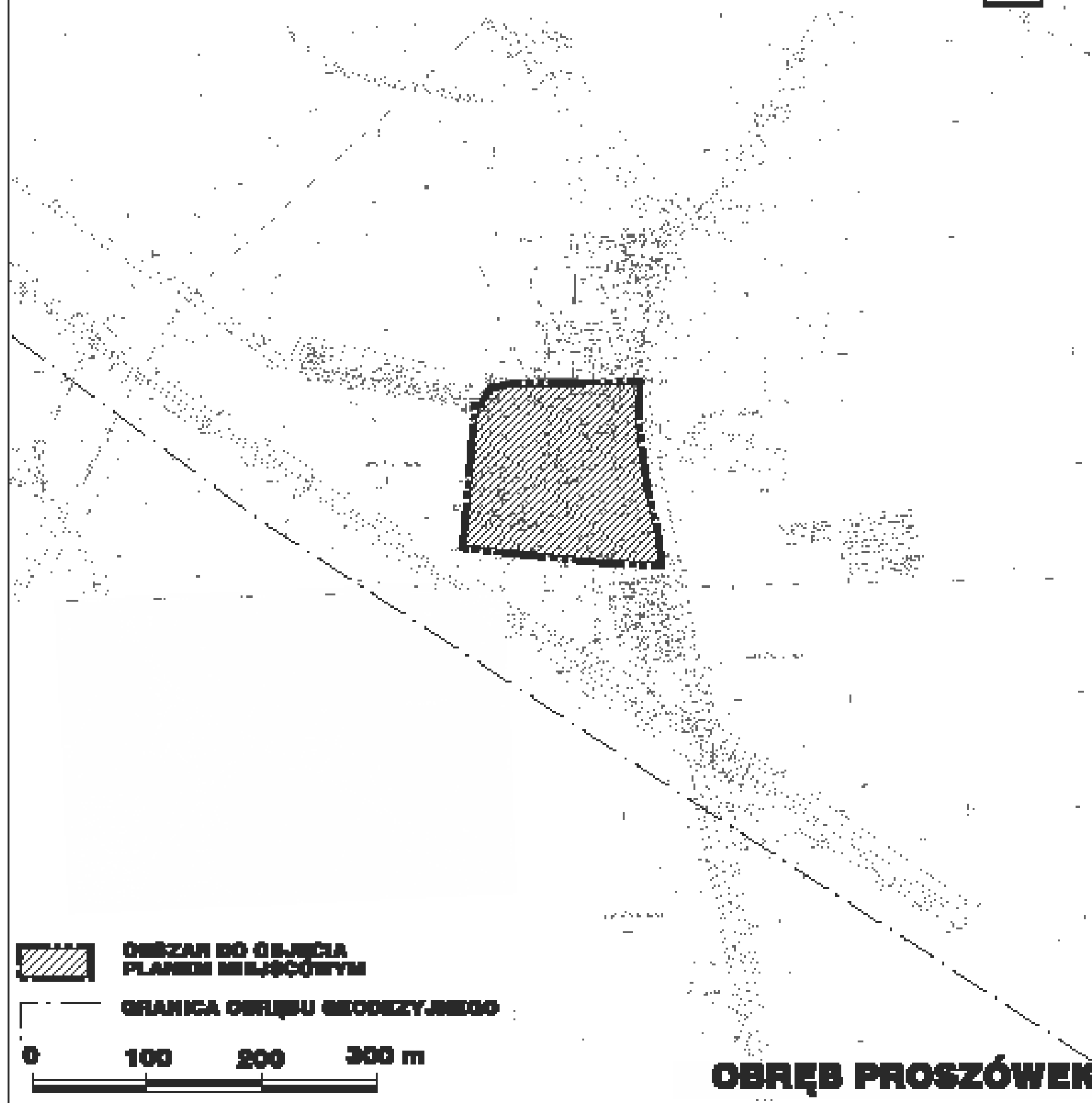


OBRĘB DUŻA WÓLKA

ZAŁĄCZNIK NR 5 DO UCHWAŁY NR ____/____/2011
RADY GMINY GRĘBOCICE Z DNIA _____ 2011 R.

GMINA GRĘBOCICE

ZAŁĄCZNIK NR 12
DO UCHWAŁY NR LXV/274/2010
RADY GMINY GRĘBOCICE
Z DNIA 12 PAŹDZIERNIKA 2010 R.



OBZAR DO OBLICZA
PLANEM NIEMOCNYM



GRANICA OBRĘBU GEODEZYJNEGO

0 100 200 300 m