

woj. dolnośląskie  
powiat: polkowicki  
gmina: Grębobocice  
obwód: Grębobocice  
obiekt : dz nr 421  
KERG: 126-13/08

**MAPA DO CELÓW PROJEKTOWYCH**  
w skali 1: 500

Mapę wykonano w m.-cu marcu 2008 r. przez Biuro Usług Geodezyjno-Kartograficznych **GEONWEST** Ryszard Łaskowski z siedzibą w Głogowie przy ul. Gen. Sikorskiego 22. Mapa powstała z powiększenia istniejącej mapy o godle 442.321.082 w skali 1:1000.

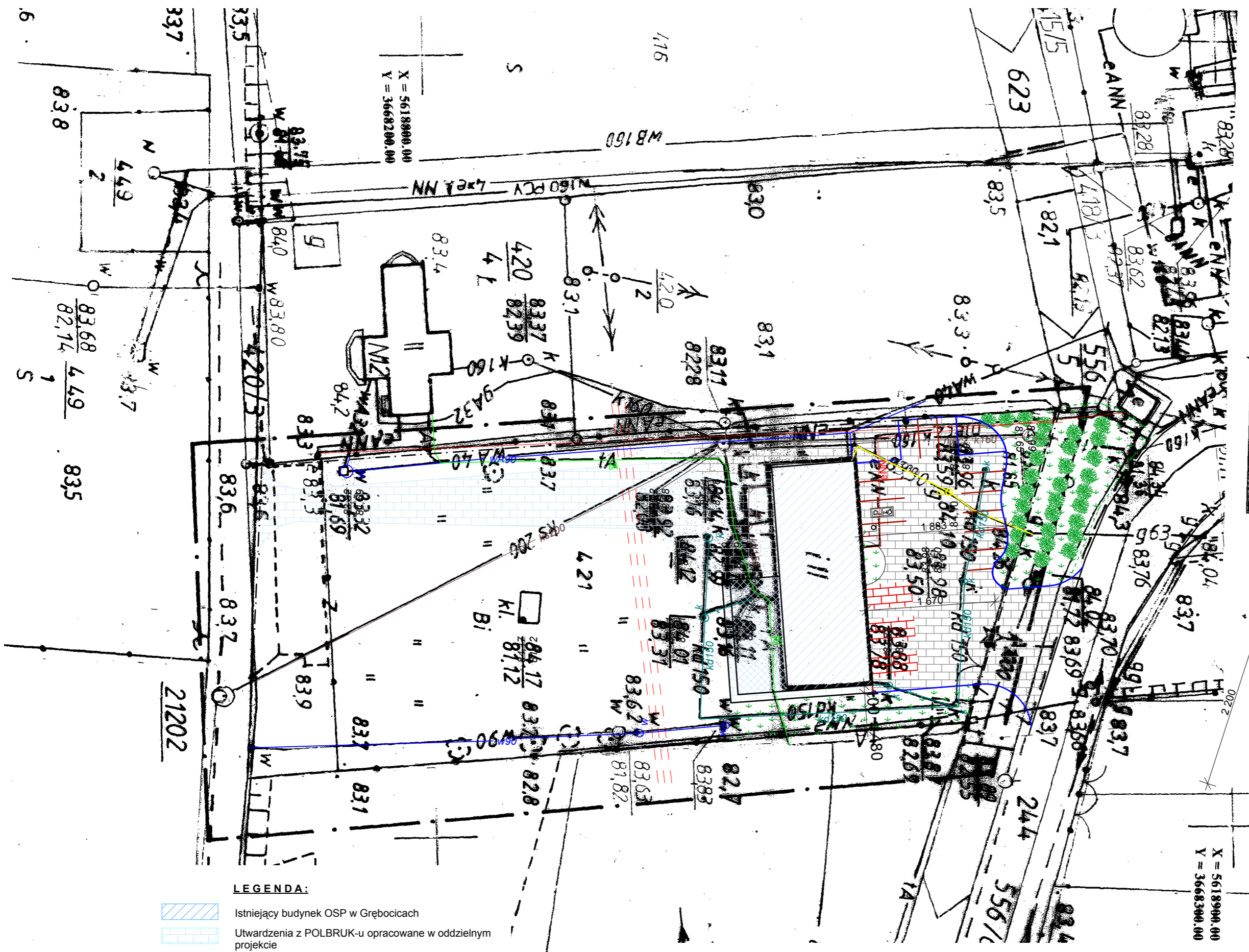
Układ współrzędnych „1965”  
Poziom odniesienia „Kronszadt”  
Mapa aktualna na dzień 11.03.2008 r.  
Granice działek są zgodne z operatem ewidencji gruntów.  
ZUDP brak







Kierownik robót:  
Biuro Usług Geodezyjno-Kartograficznych  
**GEONWEST**  
Geodeta uprawniony GKG nr 5432  
Ryszard Łaskowski

Starosta  
Starostwo Powiatowe  
ul. Głogowska 22  
54-600 Głogów  
tel. 71 72 10 00  
fax 71 72 10 01  
e-mail: starosta@glugow.pl

Starosta  
Starostwo Powiatowe  
ul. Głogowska 22  
54-600 Głogów  
tel. 71 72 10 00  
fax 71 72 10 01  
e-mail: starosta@glugow.pl

Starosta  
Starostwo Powiatowe  
ul. Głogowska 22  
54-600 Głogów  
tel. 71 72 10 00  
fax 71 72 10 01  
e-mail: starosta@glugow.pl



- LEGENDA:**
-  Istniejący budynek OSP w Grębobocicach
  -  Utwardzenia z POLBRUK-u opracowane w oddzielnym projekcie
  -  Utwardzenia z POLBRUK-u (chodniki i wjazdy) - pow. 63,00m<sup>2</sup>
  -  Utwardzenia z POLBRUK-u (podjazd) - pow. 770,00m<sup>2</sup>
  -  Tereny zielone pod odsadzenie roślinnością - pow. 320,00m<sup>2</sup>
  -  Tereny zielone obsiane trawą - pow. 160,00m<sup>2</sup>

Pracownia Projektowo - Usługowa  
**MAROKS s.c.**  
Śliwiński Mariusz; Śliwiński Oktawian  
e-mail: maroks@neotrada.pl 67-200 Głogów-Serby  
tel/fax: +48 (76) 833 10 28 ul. Wiosenna 3

Rysunek jest własnością PPU MAROKS i nie może być kopiowany lub powielany, w całości lub fragmentcie, bez pisemnej zgody PPU MAROKS.

**PROJEKT BUDOWLANY**

TEMAT: **Zmiana kolorystyki budynku garażowego dla autobusu oraz remizy strażackiej wraz ze zmianą utwardzenia placu**

NR EWID.: Grębobocice; działka nr ewid. 421  
DZIAŁKI:  
INWESTOR: Urząd Gminy: 59-150 Grębobocice, ul. Głogowska 3

DATA: 12.2008	SKALA: 1:500	RYСУNEK: Projekt zagospodarowania	NR.RYS.: 0
ASYSTENT PROJEKTANTA: inż. bud. Mariusz Śliwiński		PROJEKTANT WIODĄCY: inż. bud. Oktawian Śliwiński	